

Situation au 31 janvier 2026



Situation au 31 janvier 2026

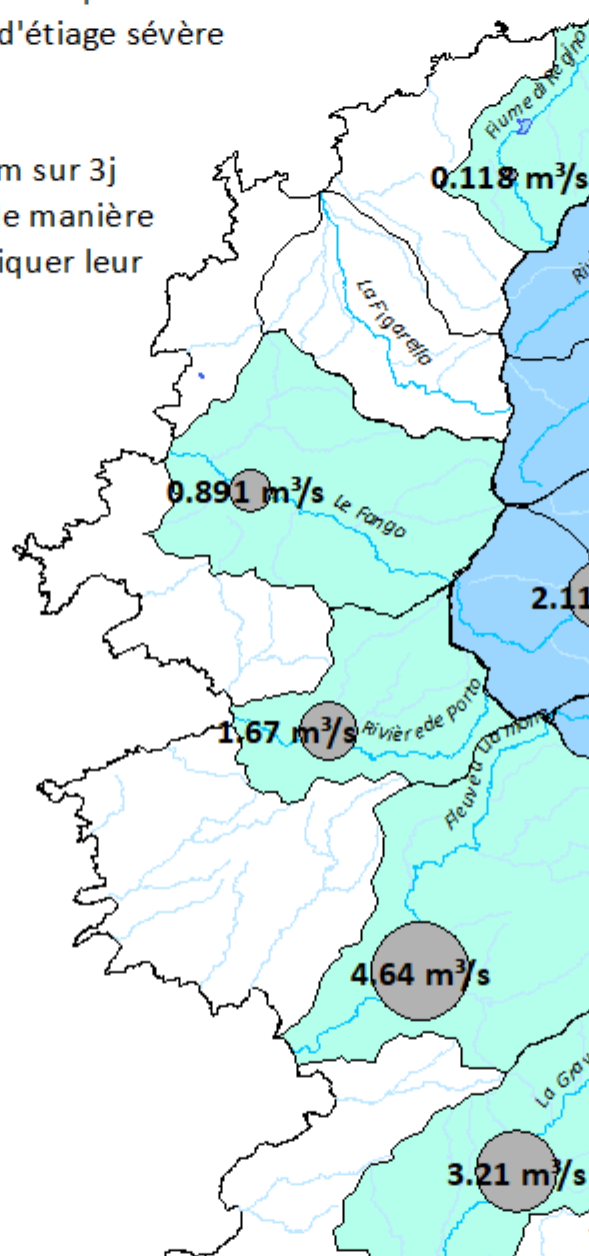
Débits Moyens Minimums sur 3j

du 01/01/2026 au 31/01/2026

Le Débit Moyen Minimum sur 3j consécutifs correspond à l'écoulement moyen minimal sur 3 jours successifs pour une période considérée (ici mensuellement).

Cette donnée, représentant l'écoulement de base de la rivière est utilisée comme indicateur de sécheresse et permet de caractériser statistiquement une situation d'étiage sévère sur une courte période.

Pour chaque station de mesure, le Débit Minimum sur 3j de ce mois est comparé aux valeurs historiques de manière à caractériser les écoulements des rivières et indiquer leur tendance sèche ou humide.



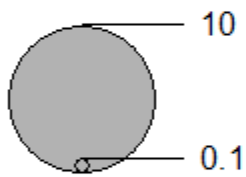
Légende

— Principaux cours d'eau


— Affluents

■ Barrage et retenues


Débits Moyens Minimums sur 3j (m^3/s)



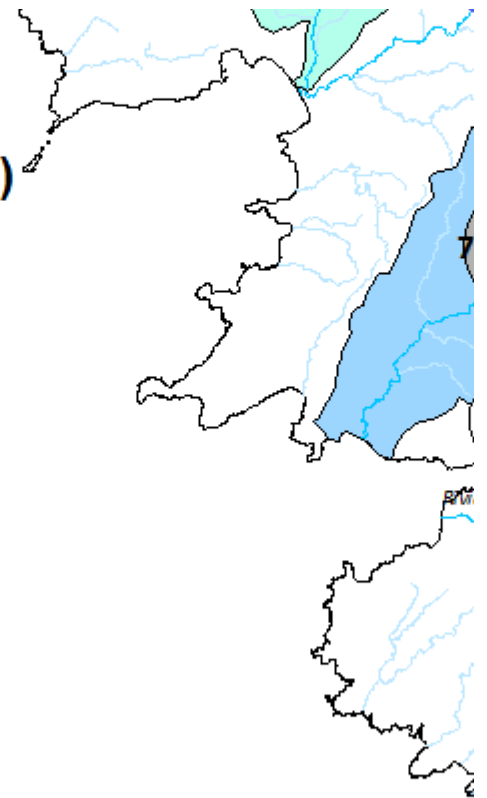
Tendances



Source : DREAL Corse, OEHC



Ces données sont provisoires et susceptibles d'être



CULLETTIVITÀ DI CORSICA
COLLECTIVITÉ DE CORSE

Offiziu d'Ecchippamentu
Idrolicu di Corsica
Office d'Équipement
Hydraulique de Corse



Situation au 31 janvier 2025

Evolution des Débits Minimums

Comparatif 1er-31 déc. 25 / 1er

Légende

— Principaux cours d'eau

— Affluents

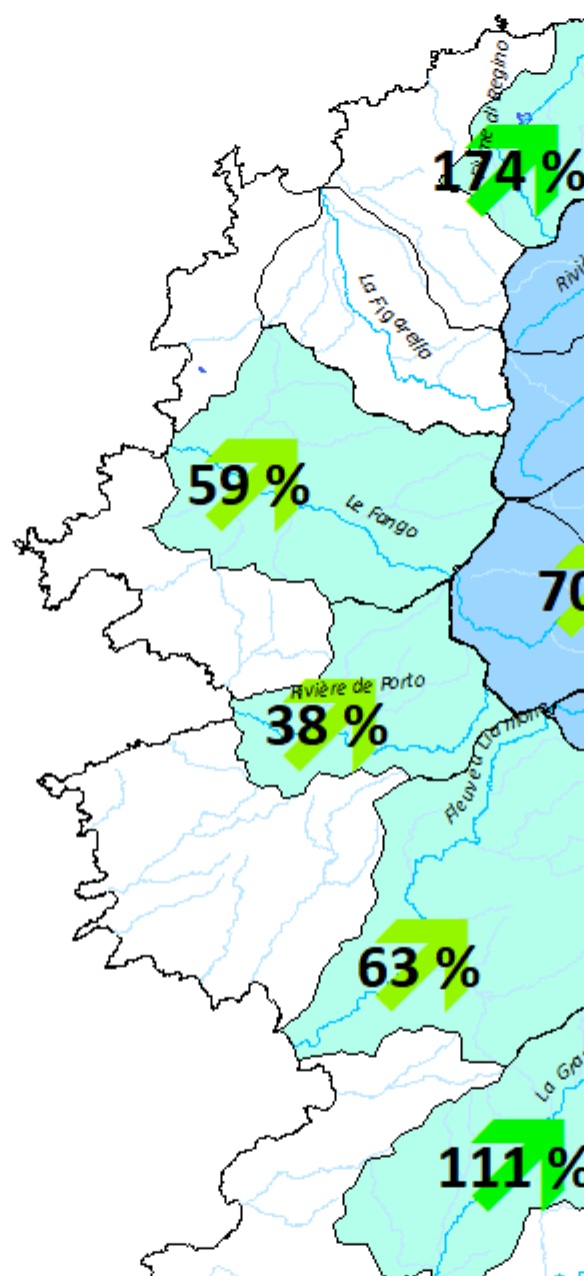
■ Barrage et retenues




Evolution des Q3J-N

➔ Au delà de -20 %







➔ De -10 % à -20 %

➔ De -10 % à +10 %



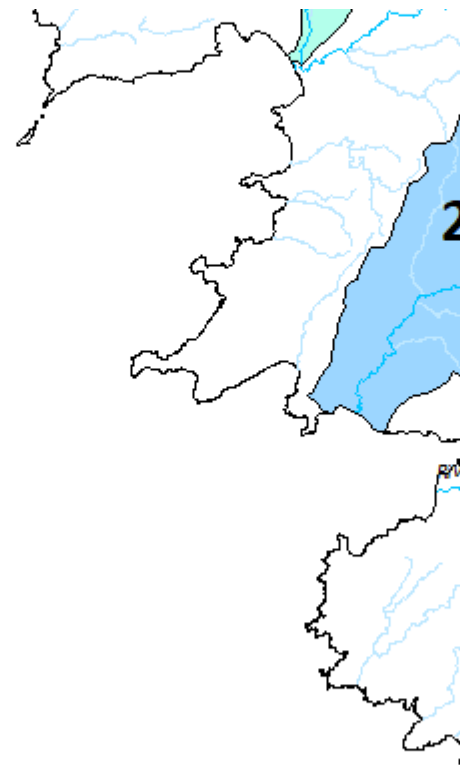

-  De +10 % à +100 %
-  De +10 % à +100 %
-  Au delà de +100 %

Tendances

-  Non déterminé
-  Exceptionnellement sec
-  Très sec
-  Légèrement sec
-  Médian
-  Humide

Source : DREAL Corse, UHC OEHC

0 10 20 40 Km



Ces données sont provisoires et sus



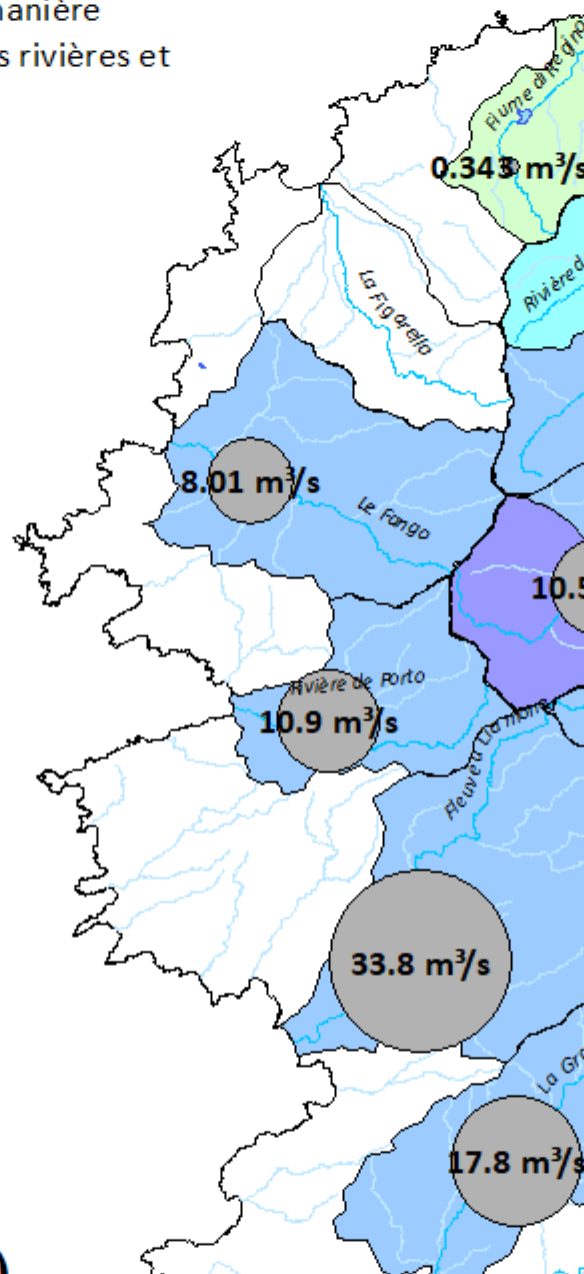
Situation au 31 janvier 2026

Débits Moyens Mensuels

du 01/01/2026 au 31/01/2026

Le Débit Moyen Mensuel correspond à l'écoulement moyen d'un cours d'eau pour un mois donné.

Pour chaque station de mesure, le Débit Moyen Mensuel de ce mois est comparé aux valeurs historiques, de manière à caractériser statistiquement les écoulements des rivières et indiquer leur tendance sèche ou humide.

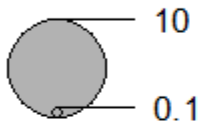


Légende


- Principaux cours d'eau
- Affluents
- Barrage et retenues

Débits Moyens Mensuels (m³/s)

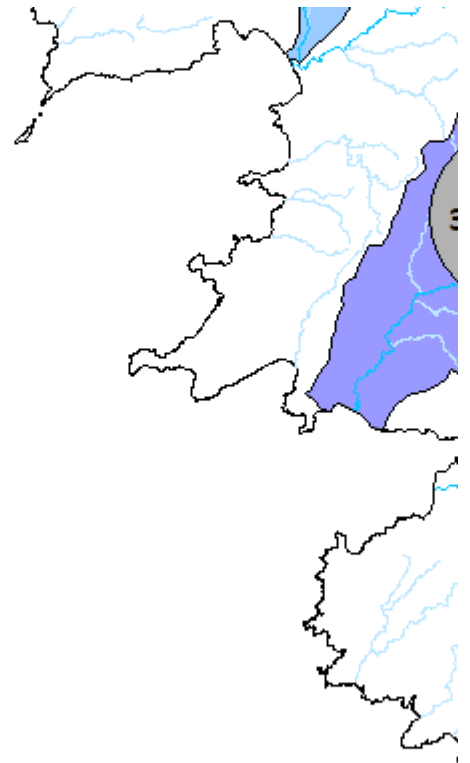

Données moyennes mensuelles (mm)



Tendances



Source : DREAL Corse, UHC OEHC



Ces données sont provisoires et sus

CULLETTIVITÀ DI CORSICA
COLLECTIVITÉ DE CORSE

Offiziu d'Ecchippamentu
Idrolicu di Corsica
Office d'Équipement
Hydraulique de Corse



Situation au 31 janvier 20

Evolution des Débits Moyens M

Comparatif 1er-31 déc. 25 / 1er-

Légende

— Principaux cours d'eau

— Affluents

■ Barrage et retenues

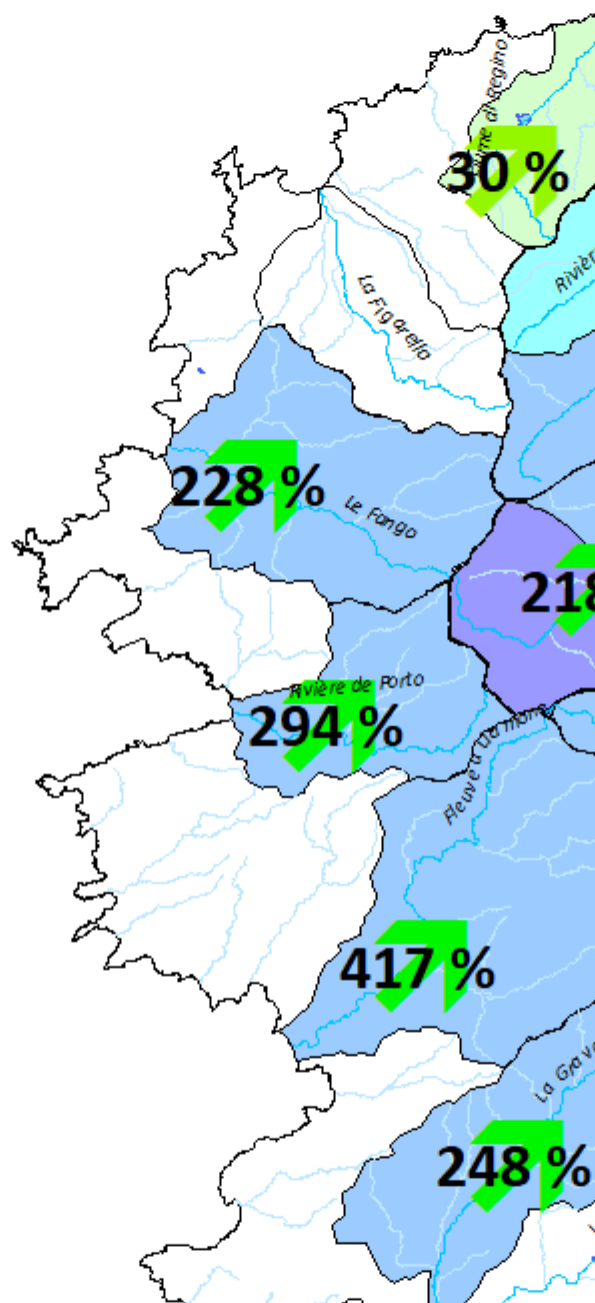
Evolution des QMM

➔ Au delà de -20 %

➔ De -10 % à -20 %

➔ De -10 % à +10 %









➔ De +10 % à +100 %





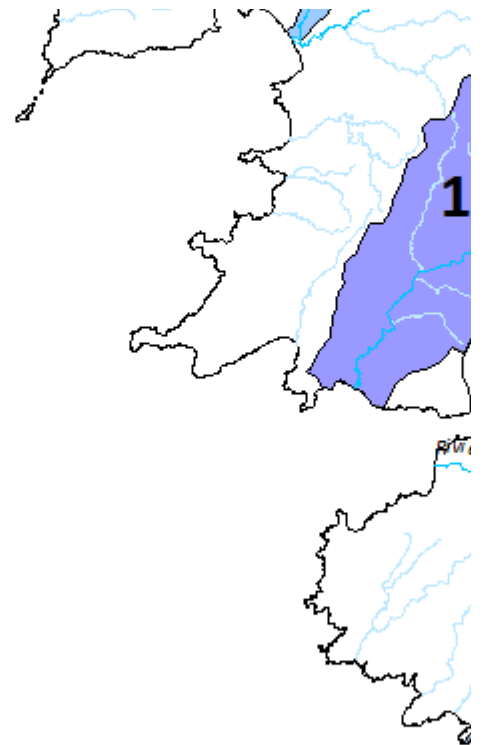

Au delà de +100 %

Tendances

-  Non déterminé
-  Exceptionnellement sec
-  Très sec
-  Légèrement sec
-  Moyen
-  Humide
-  Très humide
-  Exceptionnellement humide

Source : DREAL Corse, UHC OEHC

0 10 20 40 Km



Ces données sont provisoires et sus